TILGÆNGELIG NATUR

23. oktober 2018

FORSLAG TIL FORBEDRINGER

- Tilgængelighed for brugerne i Nationalparken med fokus på sikker færden og oplevelsen i naturen.
- Oplevelsesdiversitet:

DEN CENTRALE DEL AF NATIONALPARKEN

OFFENTLIGE OMRÅDER

OFFENTLIGE OMRÅDER DER IKKE ER INDHEGNET

PRIMÆRE STIER OG VEJE PÅ OFFENTLIGE OMRÅDER

PRIMÆRE STIER OG VEJE PÅ OFFENTLIGE OMRÅDER UDENFOR FOLDE

5 TYPER TILTAG

1. **Områder uden hegn og dyr**
2. Folde der periodevis er dyrefri
3. Information og kommunikation
4. Øvrige tiltag
5. Fremtidig borgerinddragelse - Hvad vil vi med vores fælles naturarealer?

OMRÅDER UDEN HEGN OG DYR

Sikre områder fordelt i parken, som gør det muligt at færdes i parken for;

- *Dagplejere*
- *Skoler*
- *Børnefamilier*
- *Gåture med hund*
- *Ridning m.m.*

DYRE OG HEGNSFRI OMRÅDER - ADGANGE

TREHØJE - MOLS BJERGE VEJ

- Spændende og afvekslende natur med høje bakker, dybe slugter, skov
- Stor rekreativ værdi

- Adgang uden om folden
  - Fra “Børnehaven ved Toggerbovej”, Mols Bjerge Vej og Trehøje gennem folden

- Inde i området ligger “Udsigten” med frit udsyn over Mols og Helgenæs
  - En udflugt værd

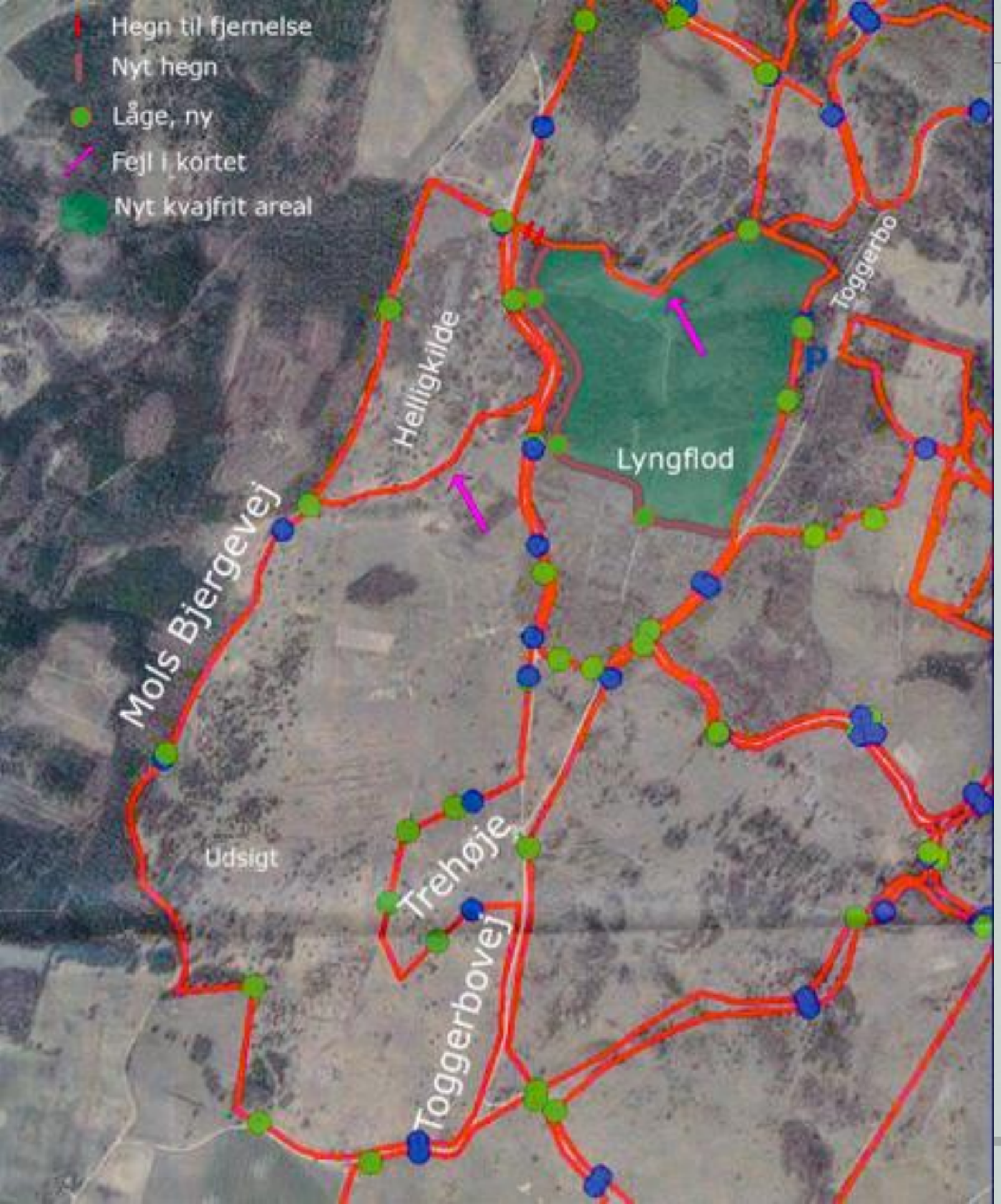

LYNGFLOD TOGGERBO

- Spændende og afvekslende natur med høje bakker, dybe slugter, skov
- Stor rekreativ værdi

- Adgang fra Toggerbo P-plads og fra lågen ved Helligkilde (25)
- Mange stier

KIRKESTIEN
MOLS BJERGE VEJ

- Interessant og afvekslende natur
- Sti mellem Mols Bjerge Vej og Kirkestien
- Adgang til den dyrefri skov sydfor

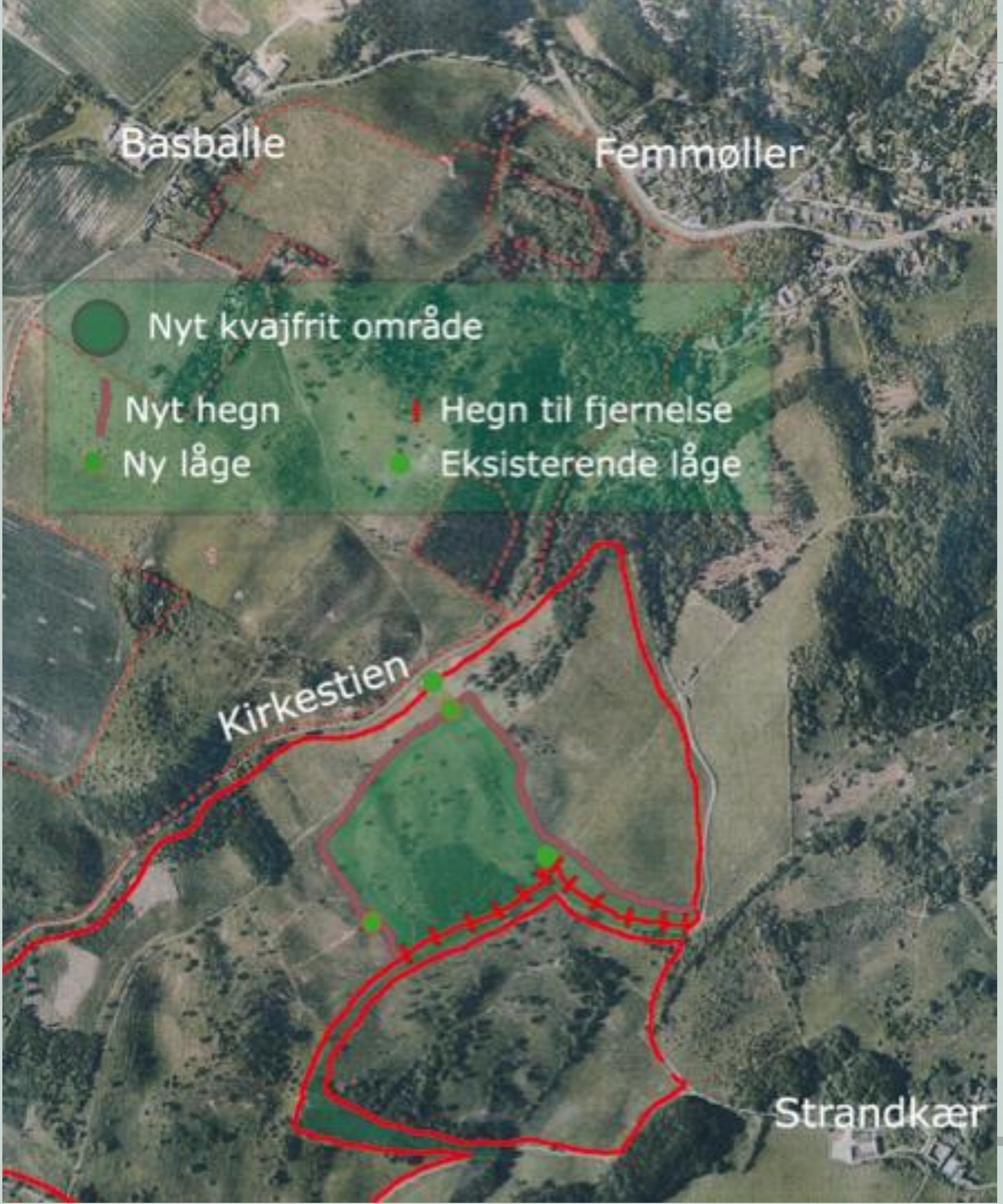

KIRKESTIEN DEN ITALIENSKE STI

- Interessant og afvekslende natur
- Området vil øge herlighedsværdien af Den Italienske Sti, som går lige øst for.
- Naturlig forbindelse mellem Basballe og Strandkær

5 TYPER TILTAG

1. Områder uden hegn og dyr
2. **Folde der periodevis er dyrefri**
3. Information og kommunikation
4. Øvrige tiltag
5. Fremtidig borgerinddragelse - Hvad vil vi med vores fælles naturarealer?

FOLDE DER PERIODE-VIS ER DYREFRI

Flytte dyrerne så alle folde på skift er fri for dyr

5 TYPER TILTAG

1. Områder uden hegn og dyr
2. Folde der periodevis er dyrefri
3. **Information og kommunikation**
4. Øvrige tiltag
5. Fremtidig borgerinddragelse - Hvad vil vi med vores fælles naturarealer?

DIGITAL INFORMATION OG KOMMUNIKATION

Opdateret offentlig tilgængelig app eller hjemmeside med:

- Hvor er jeg (GPS)
- Hvilken indhegning står jeg ved
- Er der dyr i indhegningen
- Hvilke dyr er i indhegningen
- Hvor er lågerne

FYSISK INFORMATION OG KOMMUNIKATION

- Åbne led og låger når der ikke er dyr i foldene
- Skilte med type af dyr i foldene skal være korrekte
- Skilteinformationen fra Naturstyrelsen skal tilpasses, så det tydeliggøres, at det også er tilladt at færdes som cyklist og ridende - og ikke kun gående, som det fremgår nu
- Skilteinformationen skal fremgå på samtlige låger, og ikke kun enkelte

5 TYPER TILTAG

1. Områder uden hegn og dyr
2. Folde der periodevis er dyrefri
3. Information og kommunikation
4. **Øvrige tiltag**
5. Fremtidig borgerinddragelse - Hvad vil vi med vores fælles naturarealer?

ØVRIGE TILTAG

- Flere og bedre låger
- Hegn skal flyttes længere ind
- Registrerede markveje og kirkestier skal være uden for foldene jf. fredningskort nord + syd
- Dermed sikres forbindelseslinjer på tværs af Mols Bjerge, uden at skulle i fold.



5 TYPER TILTAG

1. Områder uden hegn og dyr
2. Folde der periodevis er dyrefri
3. Information og kommunikation
4. Øvrige tiltag
5. **Fremtidig borgerinddragelse - Hvad vil vi med vores fælles naturarealer?**

HVAD VIL VI MED VORES FÆLLES NATURAREALER?

MOLS BJERGE SÆBE
MOLBOMAN
MOLBOMAN
Hybenvej 2, Fuglsø Skov, 8400 Ebeltoft

H.P. Møller og Hustru
tine Mc-Kinney Møller's Fo
enkede i 1971